Comune di Olevano Sul Tusciano
Provincia di Salerno

IL SISTEMA DELLE CONOSCENZE

D	ANALISI URBANISTICA
TAVOLA D4	SISTEMA DELLE PROTEZIONI

Supporto tecnico-scientifico
Dipartimento di Ingegneria Civile
Università degli studi di Salerno
Gruppo di ricerca in Tecnica e Pianificazione Urbanistica
Responsabile scientifico prof. ing. Roberto Gerundo
Coordinatore tecnico ing. Raffaella Pietrone
Responsabile operativo ing. Gabriella Graziuso
Borsista di ricerca dott.ssa Ottavia Giacomaniello

Responsabile unico del procedimento ing. Alessia Ciancio

Sindaco dott. Michele Volzone

Convenzione del 26.02.2014

1:10000

legenda

- limite comunale Olevano Sul Tusciano
- comuni limitrofi
- ambito di dettaglio (1 : 2.000)
- vincolo idrogeologico (Rd 3267/1923 - Lr 27/1979)
- area di tutela assoluta dalle sorgenti - 10m (art.94 - DLgs 152/2006)
- fascia di rispetto corsi d'acqua - 50 m (art 1.7 Lr 14/1982)
- vincolo ambientale per i fiumi - 150 m (art. 142 DLgls 42/2004)
- vincolo archeologico (siti sottoposti a vincolo archeologico ai sensi dell'art.10 del D.Lgs 42/2004)
- n vincolo monumentale (legge 1089/1939) fonte Soprintendenza B.A.P. di Salerno e Avellino
  - 1 complesso Edilizio De Rosa-Carucci (immobile vincolato ex Dlgs 42/2004 - Ddr n°2 del 11.1.2005)
  - 2 palazzo Moscati (palazzo Gaeta) (immobile vincolato ex Dlgs 42/2004 - Dm 23.05.1996)
  - 3 area Pertinenziale con cinta muraria convento di S. Maria a Costantinopoli (ex DLgs 42/2004 - Ddr 15.07.2005)
  - 4 Convento di S. Maria a Costantinopoli (immobile vincolato art. 45 ex Dlgs 42/2004 - immobile con vincolo indiretto Ddr del 14.09.2005 - il vincolo Dm 28.05.1984)
  - 5 Curtis longobarda in località S.Maria a Corte (immobile vincolato ex Dlgs 42/2004 - Dar n.255 del 09.01.2004)
- zona di rispetto cimiteriale - 200 m (legge 166/2002)
- zona di rispetto cimiteriale - 100 m (Lr 14/1982)
- fascia di rispetto sorgenti - 200 m (art.94 - D.Lgs 152/2006)
- fascia di rispetto depuratori - 100 m (Allegato 4 della deliberazione del Comitato dei Ministri per la tutela delle acque dall'inquinamento Disposizioni del Ministero dei Lavori Pubblici 04/02/1977)

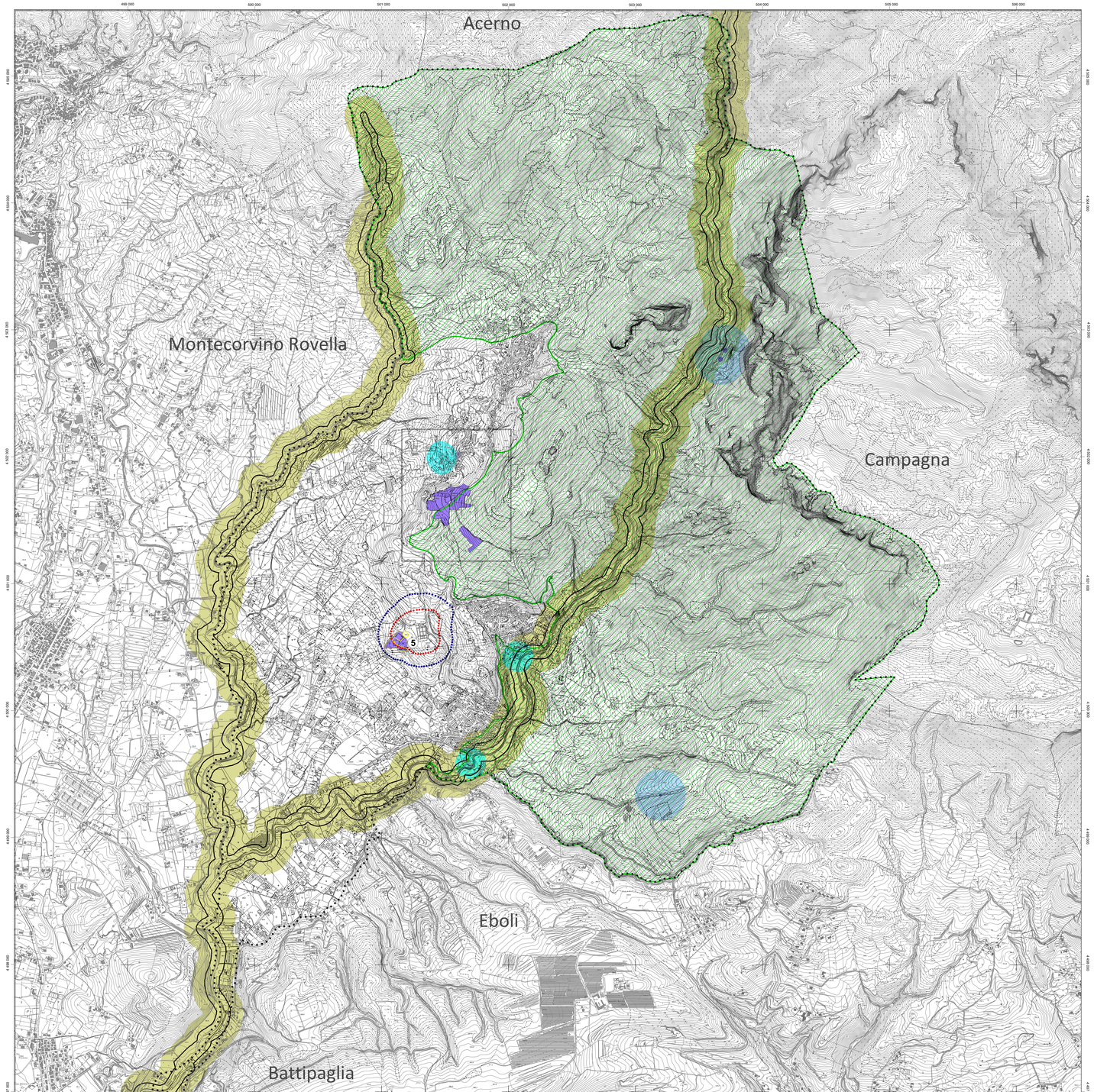

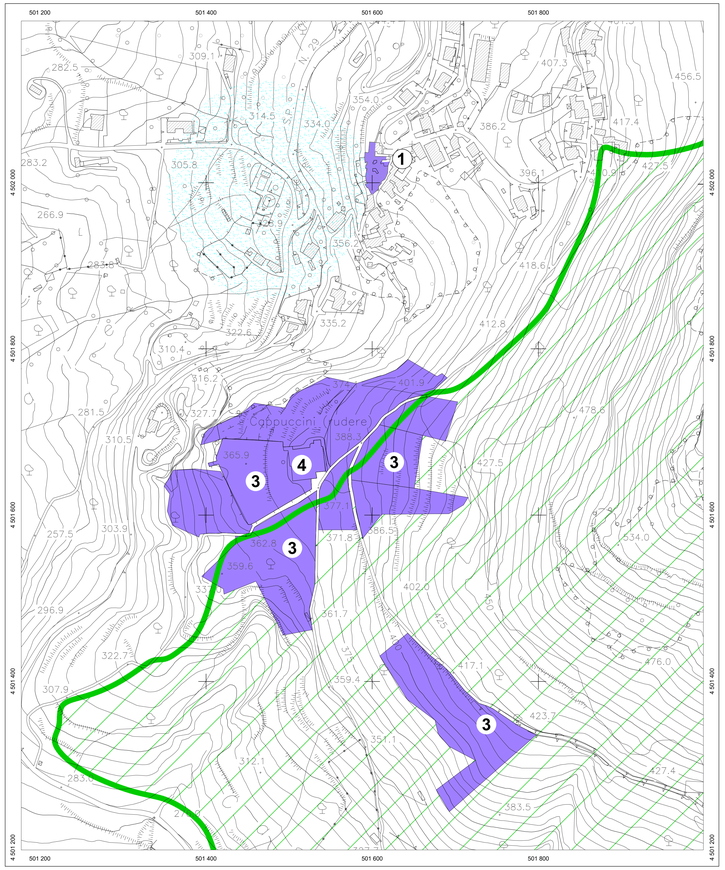

REGIONE CAMPANIA

CARTA TECNICA NUMERICA REGIONALE 2011

SETTORE POLITICA DEL TERRITORIO

SERVIZIO CARTOGRAFIA

scala 1:5000

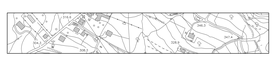

DATI INFORMATIVI

RAPPRESENTAZIONE CARTOGRAFICA: UTM - WGS84
SISTEMA DI RIFERIMENTO: WGS84
TAGLIO CARTOGRAFICO: Sistema Geografico Europeo Unificato
DATUM GEODETICO: ED50
SISTEMA GEODETICO: ETRF 1989 - WGS 84
LONGITUDINE: Riferita a Greenwich
ALTIMETRIA: Riferita al livello medio del mare (Mareografo di Genova 1942)
Equidistanza: Curve di livello ordinarie 5 m (per le curve tratteggiate 2.5 m)

COSTANTI DI TRASFORMAZIONE

DA	A	Δ E	Δ N
Gauss-Boaga (Roma 40)	UTM-E.D. 50	-2 019 941	187
Gauss-Boaga (Roma 40)	UTM-WGS 84	-2 020 008	-7
UTM-WGS 84	UTM-E.D. 50	67	194

AMBITO DI DETTAGLIO 1:2000

SERVIZI
- Elettrodotto ad alta tensione, con traliccio
- Elettrodotto a media tensione, con pali
- Cabina elettrica, cabina di trasformazione
- Gasdotto
- Acquedotto sopraevaluto,interrato
- Metanodotto
- Impianto eolico, fotovoltaico
- Antenna per telecomunicazione
- Depuratore
- Stazione, sottostazione elettrica
- Stazione di rifornimento e di servizio

OROGRAFIA
- Curva di livello direttrice
- Curva direttrice incerta
- Curva di livello ordinaria
- Curva ordinaria incerta
- Curva di livello ausiliaria
- Ciglio di frana
- Scarpata naturale o artificiale
- Cava a fossa, accesso verticale, sotterranea
- Dirupo, pietraia
- Sabbia, duna, deposito sabbioso
- Roccia
- Ciglio di area estrattiva, cava

VEGETAZIONE
- Limite di coltura
- Limite di taglio
- Limite di bosco
- Filare di alberi
- Filare di viti
- Filare di olivi
- Filare di agrumi
- Filare di frutteto
- Macchia, prato
- Bosco fitto
- Albero generico, vigneto
- Uliveto, frutteto
- Agrumeto, larice
- Ceduo, abete
- Faggio, pino
- Cipresso, eucaliptò
- Leccio, quercia
- Pioppo, castagno

TRASPORTI
- Autostrada
- Strada asfaltata, ciglio chilometrico, ponte
- Strada non asfaltata
- Percorso pedonale o ciclabile
- Strada in costruzione
- Sentiero facile
- Tratturo
- Mulattiera
- Mezzaria stradale e linea spartitraffico
- Strada in galleria
- Funivia, cabinovia
- Seggiovia
- Ferrovia a scartamento ordinario
- Ferrovia a scartamento ridotto
- Tratto in sede propria e funicolare
- Ferrovia in costruzione
- Ferrovia in disarmo
- Ciglio massicciata
- Tratto ferrovia in galleria
- Imbocco galleria stradale e ferroviaria
- Passaggio a livello
- Aeroporto, eliporto
- Faro, fanale

COSTRUZIONI VARIE, IMPIANTI
- Edificio generico
- Edificio industriale
- Edificio del terziario industriale
- Edificio agricolo, stalla, rovaia animali
- Edificio di culto, campanile
- Cimitero
- Cappella, tabernacolo
- Torre, cimitero
- Monumento
- Edificio in costruzione
- Edificio diroccato o rudere
- Corpo aggettante
- Container, attrezzatura precaria
- Portico o galleria sotto edificio
- Serra
- Tettoia o pensilina
- Baracca
- Serbatoio, cisterna, silos, vasca di decantazione e rappresentazione
- Campeggio
- Rifornaio
- Rottamaio
- Zona archeologica
- Scuola
- Spettacolo
- Municipio
- Ospedale
- Tribunale

IDROGRAFIA
- Corso d'acqua > 5 m
- Corso d'acqua < 5 m
- Corso d'acqua < 5 m
- Condotta irrigua o scolina
- Vasca e piscina, pozzo
- Abbeveratoio, fontana, sorgente
- Palude
- Briglia, pescaia, cascata
- Presa
- Condotta forzata
- Condotta forzata sotterranea

CONFINI
- Muro a secco
- Muro divisorio
- Muro di sostegno
- Palizzata, cancellata, rete, filo spinato
- Siepe
- Limite comunale
- Limite regionale

PUNTI TOPOGRAFICI
- Vertice della rete IGM95
- Vertice della rete regionale di raffittimento
- Capisaldo di livellazione